

Energieplan

1:30'000



Bildquelle: www.map.geo.admin.ch

Projekt: ILE.07
 Datum: 01.12.2025
 Erstellt / Geprüft: KF / FM
 Grundlage: AV-Daten: Januar 2024
 Datei: ILE07_PLA_Energieplanung




PLANAR
 RAUMENTWICKLUNG

Genehmigungsinhalt (Festlegung)

Standorte Energiezentrale

● Heizzentrale

Verbundgebiet

 in Betrieb
 in Planung
 in Prüfung

Gasgebiet

 Fortbestand
 Stilllegung

Orientierungsinhalt (Empfehlungen)

Eignungsgebiet

 Wasser
 Erdwärme
 Luft

 Gemeindegrenze

 Gebäude

 Gewässer

 Wald

